

議案第 2 1 号

佐倉市道路線の変更について

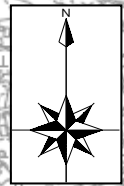
次のとおり佐倉市道路線を変更するため、道路法（昭和 2 7 年法律第 1 8 0 号）第 1 0 条第 3 項において準用する同法第 8 条第 2 項の規定により議会の議決を求める。

路線名	変更の 前後別	起点 終点	重要な 経過地
Ⅰ— 3 3 号線	変更前	佐倉市山王一丁目 1 番 1 地先 佐倉市城 5 9 8 番 6 地先	—
	変更後	四街道市物井 2 8 7 番 2 地先 佐倉市城 5 9 8 番 6 地先	—
Ⅱ— 1 6 号線	変更前	佐倉市小篠塚 1 0 4 番 1 地先 佐倉市大篠塚 7 2 番 1 地先	—
	変更後	佐倉市小篠塚 1 0 4 番 1 地先 四街道市山梨 2 1 9 7 番 1 地先	—
4— 3 5 5 号線	変更前	佐倉市太田 2 7 6 7 番地先 佐倉市太田 2 8 0 0 番地先	—
	変更後	佐倉市太田 2 7 6 7 番地先 四街道市物井 1 9 4 番 4 地先	—

令和 7 年 1 1 月 2 5 日提出

佐倉市長 西田 三十五

位置図



四街道市

佐倉市

市道 4-355号線

物井橋

山王小学校

J R 物井駅

文巻

市道 I-33号線

文巻橋

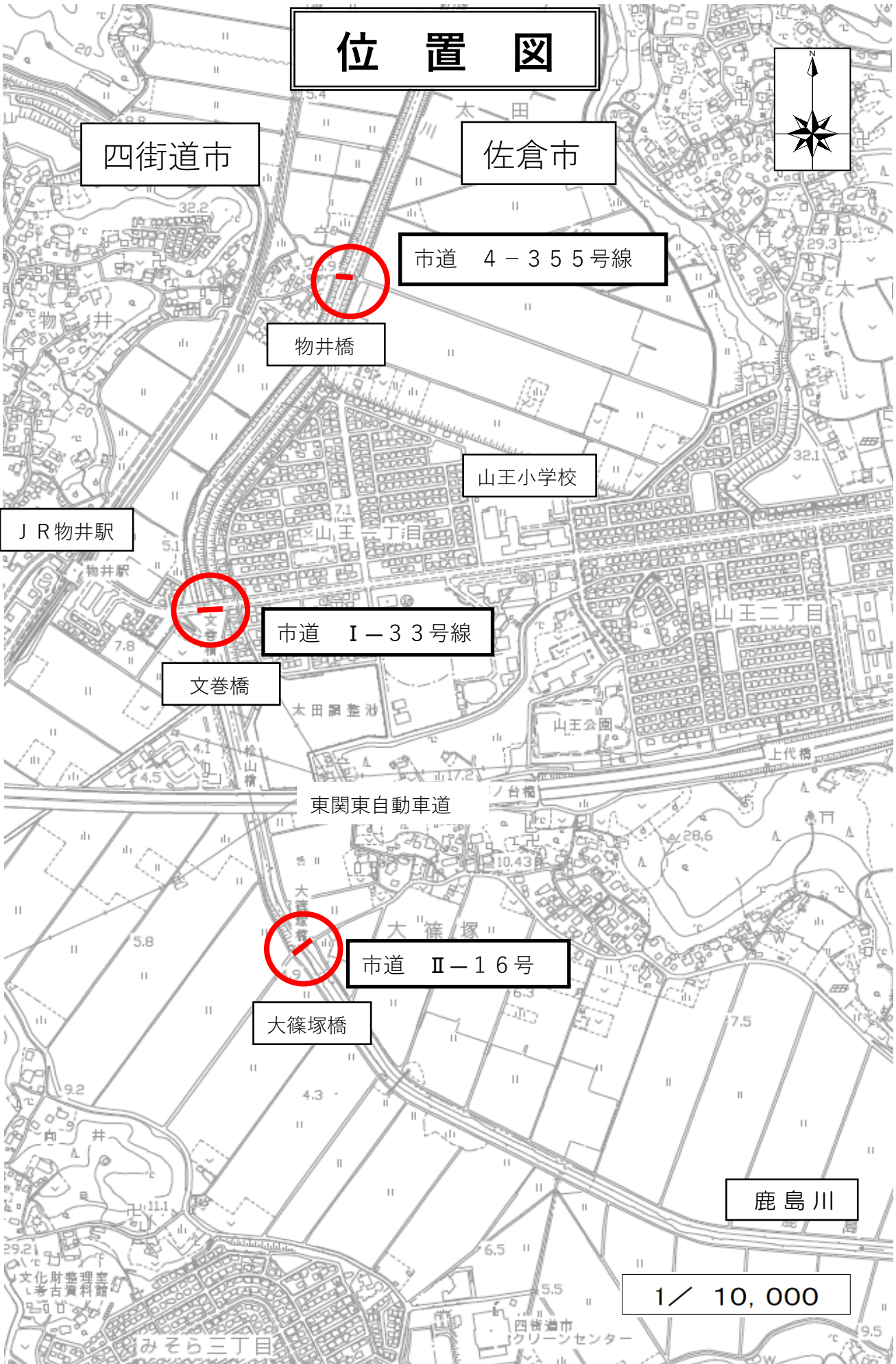
東関東自動車道

市道 II-16号

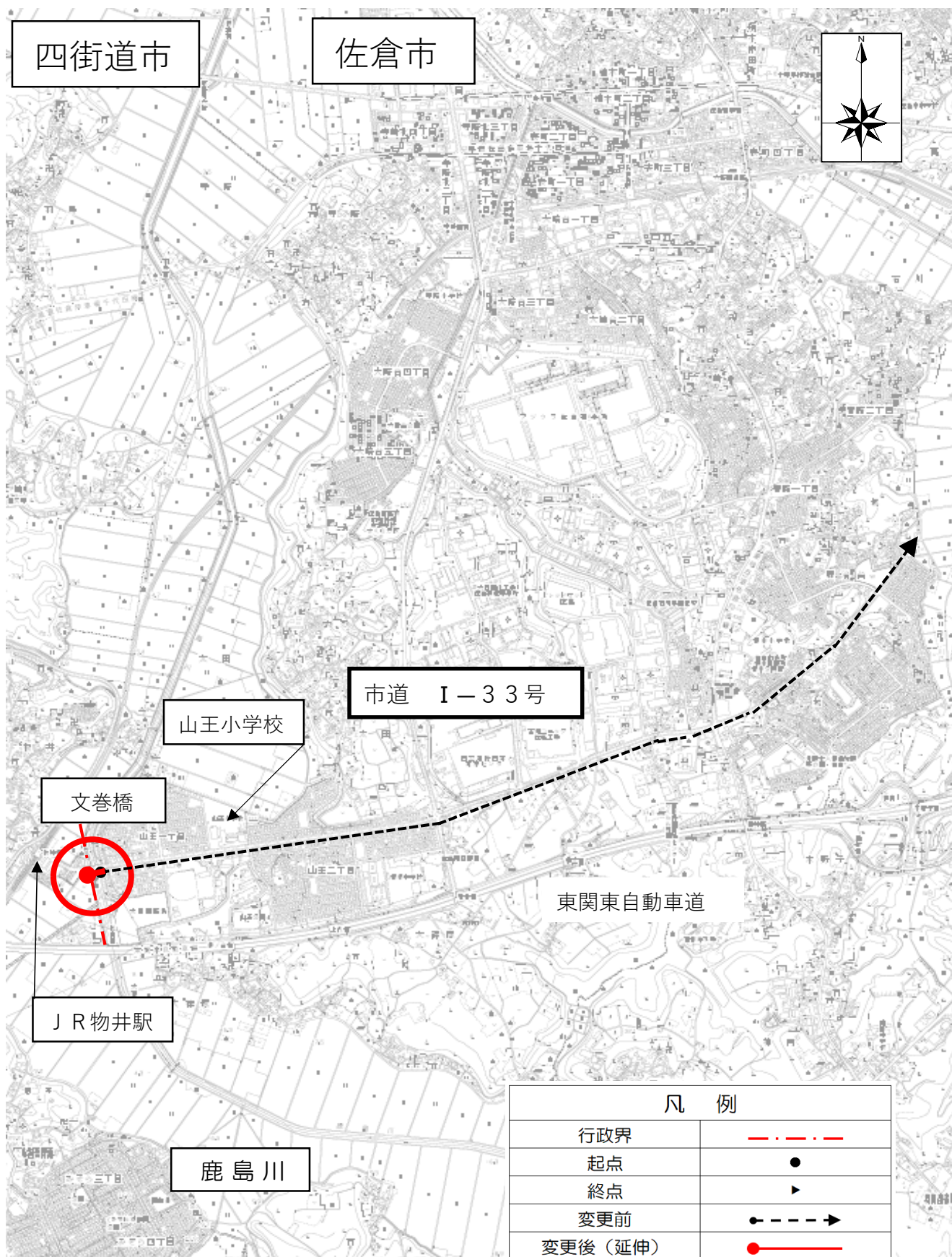
大篠塚橋

鹿島川

1 / 10,000



路線図



1 / 25,000

路線図

四街道市

佐倉市

市道 4-355号線

物井橋

山王小学校

J R 物井駅

東関東自動車道

鹿島川

凡 例

行政界	— · — · — ·
起点	●
終点	▶
変更前	● - - - - - ▶
変更後（延伸）	— — — — — ▶

1 / 10,000

路線図



1 / 15,000

路 線 別 面 積 表

路線名	変更の 前後別	幅員 (m)	延長 (m)	面積 (㎡)
Ⅰ－３３号線	変更前	13. 4～32. 5	3, 638. 10	64, 545. 32
	変更後	13. 4～32. 5	3, 656. 10	64, 869. 32
Ⅱ－１６号線	変更前	2. 0～9. 0	1, 888. 60	8, 566. 46
	変更後	2. 0～9. 0	1, 904. 80	8, 655. 56
４－３５５号線	変更前	4. 0	635. 79	2, 535. 96
	変更後	4. 0	651. 17	2, 597. 48