

議案第 31 号

佐倉市道路線の変更について

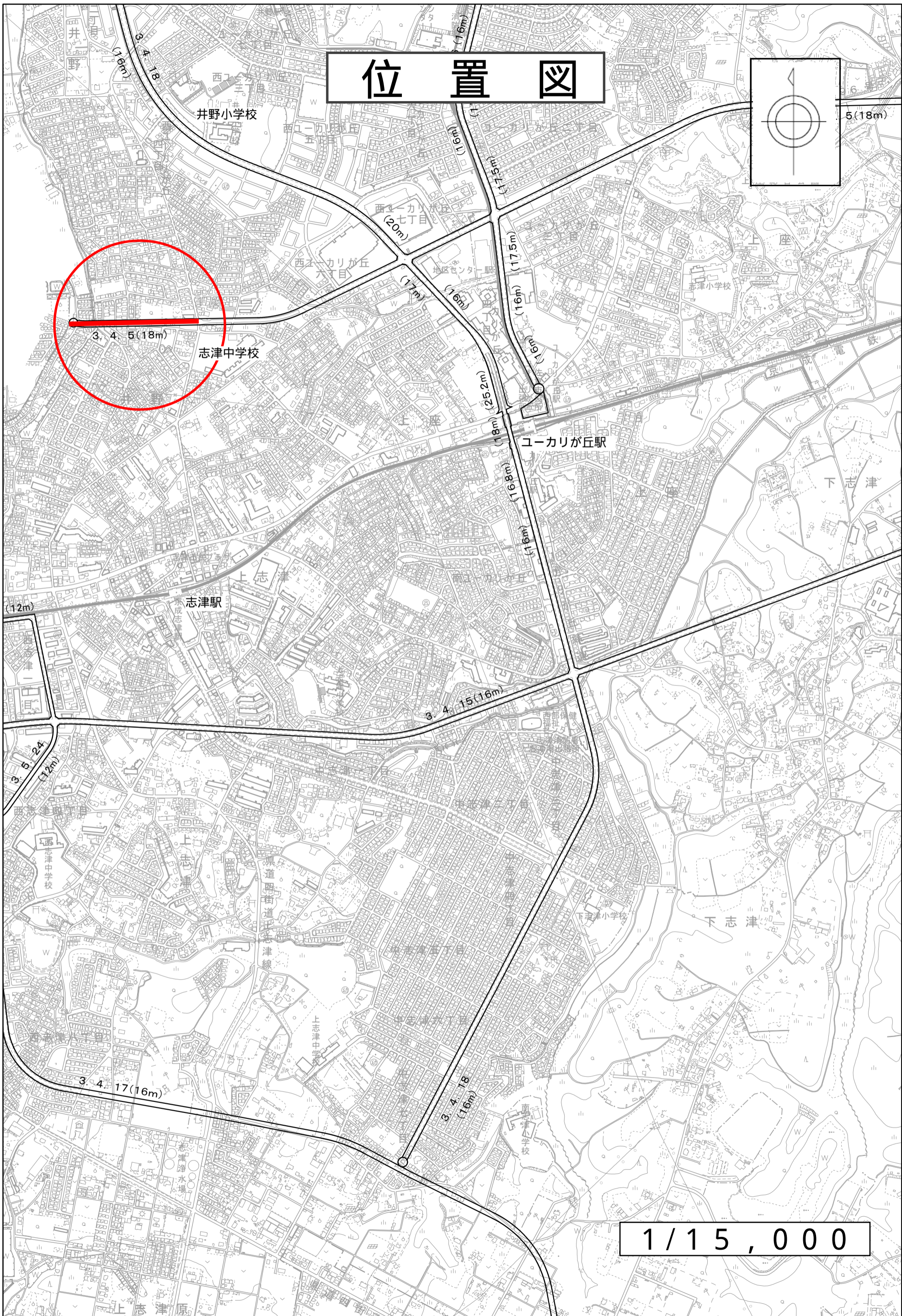
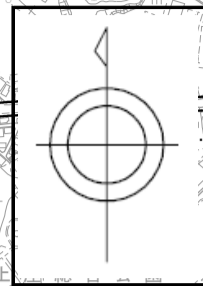
次のとおり佐倉市道路線を変更するため、道路法（昭和 27 年法律第 180 号）第 10 条第 3 項において準用する同法第 8 条第 2 項の規定により議会の議決を求めらる。

路線名	変更の 前後別	起点 終点	重要な経過地
I—11 号線	変更前	佐倉市中志津七丁目 376 番地先 佐倉市井野 1116 番 11 地先	
	変更後	佐倉市中志津七丁目 376 番地先 佐倉市井野 1657 番 7 地先	

令和 7 年 2 月 25 日提出

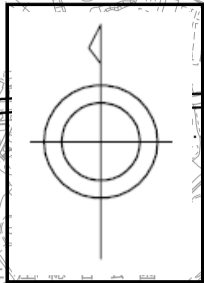
佐倉市長 西田 三十五

位置図



1 / 15 , 000

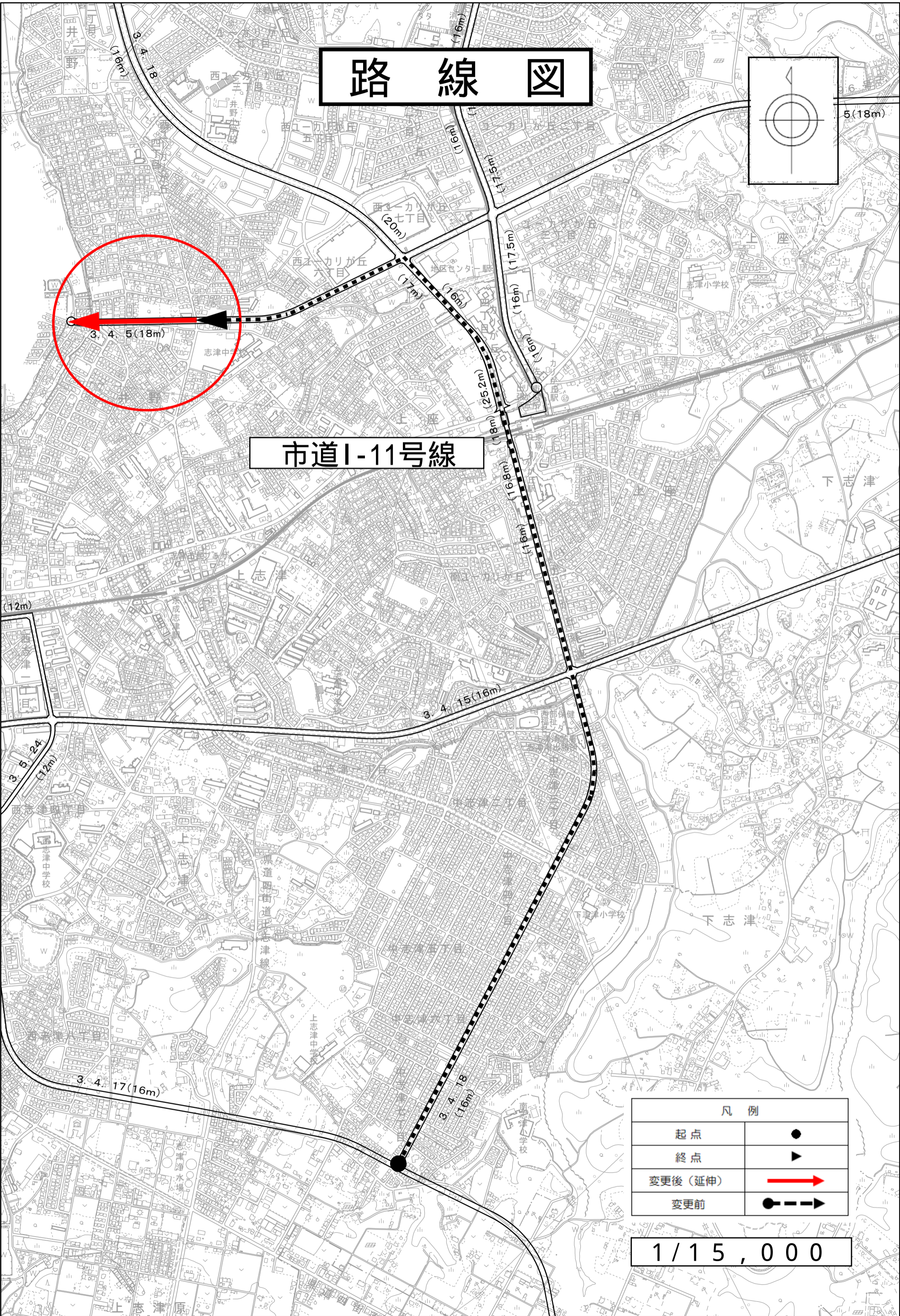
路線図



市道I-11号線

凡例	
起点	●
終点	▶
変更後(延伸)	→
変更前	●→

1/15,000



路 線 別 面 積 表

路線名	変更の 前後別	幅員 (m)	延長 (m)	面積 (㎡)
I - 1 1 号線	変更前	7. 1 ~ 5 2. 0	3, 668. 5	62, 384. 79
	変更後	7. 1 ~ 5 2. 0	4, 042. 5	69, 116. 79